




FRILUFTSPLAN

KARLSBORGS KOMMUN



KARLSBORGS
KOMMUN

OM FRILUFTSPLANEN

Arbetet med en friluftspan för Karlsborgs kommun startade 2014. Friluftspaning Ingemar Ahlström, anlätades för att inventera friluftslivet i Karlsborg och att skriva ett utkast till plan. En styrgrupp bildades och i styrgruppen ingick:

- Stig Carlsson, Kultur- och fritidsnämndens ordförande
- Thomas Blomgren, kultur- och fritidschef
- Thorbjörn Ingvarsson, föreningskonsulent
- Lars Ramsin, kommunledningsförvaltningen
- Henrik Fransson, Karlsborgs Turism AB
- Mats Mellblom, ledamot kultur- och fritidsnämnden

Vid något tillfälle har även Peter Eriksson, Länsstyrelsen medverkat.

Ingemar Ahlströms arbete lades till grund för en remiss under första halvåret 2017. Av remissvaren framgick att en omfattande bearbetning var nödvändig innan planen kunde antas. Därför tillsattes en arbetsgrupp. Till arbetsgrupp utsågs:

- Thorbjörn Ingvarsson
- Lars Ramsin
- Mats Mellblom
- Peter Wibjörk, Friluftsförbundet Karlsborg
- Max Pålsson, Naturskyddsföreningen Karlsborg

Vid enstaka tillfällen har Jarl Karlsson, Karlsborgs Turism AB och Fredrik Tidholm, Karlsborgs Utveckling AB medverkat.

Denna plan är dels en nulägesbeskrivning och dels ett långsiktigt dokument om friluftslivets utveckling. Den ska kompletteras med en handlingsplan där enskilda åtgärder prioriteras. Handlingsplanen ska uppdateras regelbundet och åtgärder kan tas bort eller läggas till.

Åtgärder för friluftslivet genomförs inte bara av offentliga aktörer. Ideella och kommersiella krafter medverkar i hög grad till friluftslivets utveckling. Den största effekten erhålls ofta genom att dessa tre samhällssektorer samverkar. Som ett forum för samverkan föreslås i planen att ett friluftsråd bildas. En viktig uppgift för friluftsrådet blir att hålla handlingsplanen aktuell.

FINANSIERING

Finansiering har skett av Karlsborgs kommun med stöd av Naturvårdsverkets statliga bidrag för lokal och kommunal naturvård (LONA).

Friluftspanen finns på Karlsborgs kommuns webbplats. www.karlsborg.se

KARTOR, LAYOUT

Plan- och byggenheten

Karin Stattin, kommunikationschef

FOTO:

Framsida: Max Pålsson

Baksida: Three Piece Media Production

Övriga: Fotograf står angivet vid respektive foto.

Friluftspanen är antagen av kommunfullmäktige
2018-10-29

INNEHÅLL

INLEDNING..... 5

Foto: Eyecap AB

BAKGRUND..... 6

**ALLEMANSRÄTT MED
OKLARA GRÄNSER**..... 8

SKYDDAD NATUR 10

**NATIONELLA OCH KOMMUNALA
MÅL FÖR FRILUFTSLIVET** 12

**OMRÅDE AV RIKSINTRESSE
FÖR FRILUFTSLIV**..... 14

FRILUFTSLIV I KARLSBORG 16

**SPÅR OCH LEDER I
KARLSBORGS KOMMUN**..... 18

BAD, BÅTLIV OCH FISKE..... 28

REFERENSER 30

WEBBLÄNKAR 31



Foto: Three Piece Media Production

INLEDNING

Tanken väcks

Att ta fram en friluftsplän för Karlsborgs kommun var tankar som först kom fram under 2014. Anledning till detta var att sammanställa och visa på vad Karlsborgs kommun har att erbjuda våra kommuninnevånare och besökande. Kostnader för detta arbete kunde täckas med finansiering av kommunala medel och ekonomiskt stöd från Naturvårdsverkets statliga stöd för lokal och kommunal naturvård (LONA).

Processen startar

2015 var kommunens kultur- och fritidsnämnd på det klara med hur vi ville genomföra arbetet med att ta fram en friluftsplän för Karlsborgs kommun, det utsågs en styrgrupp och en arbetsgrupp.

Vi genomförde en omfattande och heltäckande remissrunda för att syna vårt grundmaterial och kunna inarbeta kunskap och idéer från såväl ideella föreningar som andra funktioner inom både kommunal verksamhet och annan verksamhet i vår kommun.

För att få ett slutresultat som är till gagn för både kommuninnevånare och besöksnäring involverades Karlsborgs Turism AB i arbetet.

När vi hade inarbetat kunskaper och idéer från remissomgången, gjorde vi ett omtag och tog in ett antal personer från remissgruppen i vår arbetsgrupp. Detta i slutarbetet med att ta fram ett förslag till Friluftsplän för Karlsborgs kommun.

Friluftsliv

Def: "Vistelse utomhus i natur- eller kulturlandskapet för välbefinnande och naturupplevelser utan krav på tävling."

Varför friluftsplän?

Vad är friluftsliv – en definition "Vistelse utomhus i natur- eller kulturlandskapet för välbefinnande och naturupplevelser utan krav på tävling".

Som ordförande i Kultur- och Fritidsnämnden vill jag ge några exempel på vad Karlsborgs kommun har att erbjuda när det gäller friluftsliv.

- Vi har två stora sjöar som till delar finns i vår kommun som båda är klassade som riksintresse, Vättern och Unden.
- Sjöar har kommunen gott om, faktum är att vi har en sammanlagd strandlinje på över 300 km. Vättern där kommunen har sin östra kommungräns till andra kommuner, byter skepnad från i södra delen av kommunen ha långsträckta sandstränder till i norra delen ha stränder med klipplandskap. Vi har Göta kanal inom vår kommun som binder ihop Vättern och Väneren.
- Den fantastiska nationalparken Tiveden ligger till stora delar i vår kommun, men inte att förglömma att vi har ytterligare 13 st. naturreservat i vår kommun. Alla med sin egen särart.

Detta var några få exempel på vad vi som kommuninnevånare eller besökare i Karlsborg har möjlighet att uppleva.

Karlsborgs kommun har mycket kulturhistoria knutet till friluftsliv, något som "Friluftsplän för Karlsborgs kommun" påvisar.

Stig Carlsson, ordförande Kultur- och Fritidsnämnden



Foto: Max Pålsson

BAKGRUND

Kommunen beslutade 2014 att ta fram en friluftsplän med utgångspunkt i såväl de nationella miljökvalitetsmålen som nationella målen för ”friluftslivspolitik”. Friluftsplänen ska ligga till grund för kommunens arbete med att säkerställa och utveckla områden och möjligheter för friluftsliv, naturvård och naturturism. Planen ska redovisa områden och upplevelsevärden för friluftsliv och naturturism med utgångspunkt i olika aktiviteter och målgruppers behov.

Tillgänglighet i vid bemärkelse är en grundförutsättning för friluftslivet, och ingår som en viktig del i friluftsplänen. Det handlar bland annat om samordning av kommunikation och information för att marknadsföra och tillgängliggöra naturen för friluftsliv och turism.

Syftet med friluftsplänen

Friluftsplänen ska utgöra ett aktuellt kunskapsunderlag för översiktsplanering och detaljplanering, så att friluftslivets intressen tas tillvara och utvecklas.

Målsättningen för friluftslivet i Karlsborgs kommun redovisas i planen. Den är ett underlag för att bevara och utveckla värdefulla friluftsområden i kommunen.

Planen fungerar även som ett underlag till informationsmaterial.

Avgränsningar

Det finns en mängd olika typer av friluftaktiviteter. Avgränsningen mellan de som tagits med i friluftsplänen och de som inte inkluderats utgår ifrån definitionen av friluftsliv. Aktiviteter knutna till idrottsanläggningar eller som ofta utförs inomhus är inte medtagna med vissa undantag. Golfbanor (ej bangolf/minigolf) används ofta även för andra friluftaktiviteter och skötseln av en golfbana innefattar mer eller mindre vidsträckt naturområden utanför själva banområdet. Motoriserade aktiviteter är inte medtagna med något undantag, till exempel aktiviteter under rubriken Båtliv. För de flesta är båten ett medel för att komma ut i naturen, för fiske eller naturupplevelser i allmänhet. Mer tävlingsinriktade båttaktiviteter behandlas inte. Jakt, som är en mycket omfattande fritidssysselsättning, ingår inte heller i friluftsprogrammet. Jakt har en tydlig koppling till de areella näringarna jord- och skogsbruk och regleras av särskild lagstiftning. Utövandet sker på egen mark eller regleras av olika former av markägarupplåtelse eller arrenden. Kommunen har liten inverkan på fritidsjaktens förutsättningar.

**Tätortsnära natur
bör inte ligga längre
från bostaden än att det
är gångavstånd - som
längst 2 km.**

**Av Sveriges cirka 10
miljoner invånare, bor
huvuddelen - cirka 8 mil-
joner - i tätorten.**

Forskning om friluftsliv

Vad vet vi om friluftsutövandet i Sverige? Vilka personer är det som utövar friluftsliv, hur skiljer sig utövandet mellan olika åldersgrupper och vilka aktiviteter utövar vi helst? För att beslutsfattare, myndigheter och andra aktörer ska kunna planera och genomföra insatser behöver de kunskap om friluftslivets förutsättningar, nu och över tid. Det är tack vare forskning och statistik som vi kan uttala oss om hur saker förhåller sig, tenderar eller faktiskt är.

Lärosäten med friluftsliv

Forskning om friluftsliv förekommer idag på olika lärosäten i varierande omfattning och med olika inriktning. Nedan räknas några lärosäten upp där det bedrivs forskning om friluftsliv idag:

- Mittuniversitetet, har forskning om naturturism, friluftsliv i skyddad natur, friluftsliv i fjällen, samt besöksstudier.
- Göteborgs universitet, har forskning om friluftsliv i kustmiljöer, barns friluftsliv, besöksstudier.
- Gymnastik- och idrottshögskolan och Örebro universitet, har forskning om lärande inom friluftsliv.
- Umeå universitet, har forskning om naturturism, regional utveckling.
- Sveriges lantbruksuniversitet, har forskning om friluftsliv i skog, friluftslivets ekonomi.
- Forskning bedrivs även vid Blekinge Tekniska Högskola.

Mer information om forskning friluftsliv finns på Naturvårdsverkets webbplats samt på (CNV), Centrum för naturvägledning.

Tätortsnära natur

Av Sveriges befolkning (ca:10 miljoner) människor, bor huvuddelen cirka 8 miljoner i tätorten.

Att kunna utöva friluftsliv är av största värde för ca: 3 miljoner, vilket gör att det påverkar deras val av bostadsort och bostadsområde. Det tätortsnära friluftslivet är därför viktigt att beakta när det gäller användningen av mark och vatten i anslutningen till tätorter. De allra flesta anser att det är kommunernas och statens ansvar att skydda mark som är lämplig för friluftsliv.

Tätortsnära natur bör inte ligga längre ifrån bostaden än att det är gångavstånd, man bedömer avståndet till 1 km, som längst 2 km. Desto närmare ett friluftsområde man bor desto oftare besöker man det.

I Karlsborg är det endast boende runt Rödesunds torg och Kanalholmen som har längre än 1 km till skogsområden. Boende i detta område har närhet till friluftsbad, fiske och båtliv.

Vår hälsa och vårt psykiska välbefinnande gynnas av att vara ute i naturen vilket gör att ju oftare man besöker ett grönområde ju mindre är man utsatt för stressrelaterade sjukdomar. Ett sådant samband gäller oavsett kön, ålder, social och ekonomisk status i samhället. Detta gör att bevarande av grönområden inom tätorten nära bostäder och arbetsplatser blir en samhällsekonomisk investering.

En god folkhälsa blir därigenom beroende av möjligheterna att utöva friluftaktiviteter eller bara vara ute i naturen.



Foto: Three Piece Media Production

ALLEMANSRÄTT MED OKLARA GRÄNSER

Kommunen är tillsynsmyndighet för tillämpningen av miljöbalken och vissa andra lagar av betydelse för friluftslivet.

Allemansrätten är ingen lag, men den är inskriven i grundlagen som begrepp, men dess innehåll finns inte beskrivet i detalj. Den innebär i stort att alla har rätt att vara i naturen så länge man inte bryter mot någon av de lagar som omger allemansrätten och visar hänsyn mot omgivningen.

Gränserna för allemansrätten är oklara, och utvecklingen av friluftsliv och turism har ökat oklarheterna. Allemansrätten kan begränsas genom bland annat miljöbalkens föreskrifter för lagskyddad natur.


Andra lagar av betydelse för allemansrätten är tillämpliga paragrafer i brottsbalken, terrängkörningslagen, kulturminneslagen, strandskyddslagen, ordningslagen och vattenskoterförordningen.

Allemansrätten är ingen lag.

Men det finns andra lagar som styr och eventuellt begränsar din vistelse i naturen.

DET HÄR FÅR DU GÖRA I DEN SVENSKA NATUREN:

- Gå, cykla och rida och vara nästan överallt i naturen. Men inte för nära boningshus (villor). Om du öppnar en grind måste du stänga den bakom dig.
- Gå, cykla och rida på privata vägar.
- Tälta en natt. Men inte för nära boningshus (villor). Vill du tälta längre tid måste du fråga den som äger marken.
- Bada, åka båt och gå iland, men inte nära boningshus (villor).
- Plocka blommor, bär och svamp.
- Fiska med metspö och kastspö utmed kusten och i de fem största sjöarna (Vänern, Vättern, Mälaren, Hjälmaran och Storsjön i Jämtland).
- Du får göra upp en liten eld om du är försiktig. Elda inte direkt på en berghäll, den går sönder. Det är bäst att elda där det finns en särskild plats för eldning. Under sommaren utfärdar kommunen ofta eldningsförbud.



TÄNK PÅ DET HÄR:

- Du får inte passera över tomter, trädgårdar, planteringar eller odlad mark, till exempel åkrar.
- Du får inte köra bil, motorcykel eller moped i naturen. Du får heller inte köra på stigar, parkvägar eller i motionsspår.
- Du får inte elda om det är mycket torrt väder eller blåser hårt. Då kan elden sprida sig.
- Du får inte ta eller skada träd och buskar.
- Du får inte ta frukt, bär, grönsaker eller något annat som växer i trädgårdar, planteringar eller på åkrar.
- Lämna inte kvar eller kasta något skräp. Burkar, glas, plast och annat skräp kan skada djur och människor.
- Du får inte jaga, störa eller skada djur. Det är också förbjudet att ta fågelägg eller röra djurens bon eller ungar.
- Du får inte fiska utan tillstånd i sjöar och vattendrag, men längs kusten och i de fem största sjöarna får du fiska med metspö eller kastspö utan tillstånd.
- Hundar får inte vara lösa i naturen under tiden 1 mars-20 augusti. Då har djuren ungar. En lös hund kan skrämra och skada djuren. Det är bäst att alltid ha hunden kopplad i naturen.

SKYDDAD NATUR

Värdefull natur kan på olika sätt skyddas mot exploatering eller andra ingrepp. Syftet är ofta att bevara den biologiska mångfalden, men naturskyddet kan också vara inriktat på att upprätthålla möjligheter till rekreation och friluftsliv.

Naturresevat är den vanligaste skyddsformen. Skyddsbestämmelserna anpassas för varje resevat beroende på syftet med resevatsbildningen.

Strandskydd är en lag som stärker allemansrätten vid vatten. Strandskyddet ska trygga förutsättningarna för

allmänhetens friluftsliv och bevara goda livsmiljöer för växt- och djurliv. Det generella strandskyddet sträcker sig 100 meter upp på land och 100 meter ut i vattnet, längs hav, sjöar och vattendrag. Strandskyddet kan utökas upp till 300 meter. I kommunen har vi tre sjöar med utökat strandskydd på 300m Vättern, Viken och Bottensjön samt 16 sjöar med utökat strandskydd på 200 m.

Mer information om skyddade områden, dess regler och föreskrifter finns på länsstyrelsens webbplats.

Namn	Skyddsform	Syfte
Bölets ängar	Naturresevat	Bevara ett rikt odlingslandskap med sällsynt flora och fauna. För framtiden bevara ett för allmänheten populärt utflyktsmål.
Bölskullen	Naturvårdsområde	Bevara ett område med en sällsynt och värdefull geologi och topografi som hyser intressanta växtlokaler.
Granvik	Naturresevat	För framtiden bevara ett attraktivt strandområde samt bereda allmänheten till friluftsliv detsamma.
Hovet	Naturresevat	Bevara en unik hagmarksmiljö med grova ädellövträd samt utveckla och tillgängliggöra området för friluftslivet.
Hulta hagar	Naturresevat	Bevara värdefulla naturmiljöer knutna till ädellövskog, trivallövskog samt till friluftslivet där besökare ska kunna se och uppleva områdets typiska livsmiljöer och arter.
Håketjärnarna	Naturresevat	Bevara värdefulla naturmiljöer knutna till åldrig barrskog samt till friluftslivet där besökare ska kunna se och uppleva områdets typiska livsmiljöer och arter.
Lindberga	Naturvårdsområde	Att för framtiden bevara ett område med en från vetenskaplig synpunkt synnerligen värdefull geologi och en naturlig hagmark samt att ge allmänheten möjlighet till naturstudier.
Myrhulta mosse	Naturresevat	Bevara ett stort sammanhängande komplex av öppen myr, trädbevuxen myr, sumpskogar och fastmarksholmar med äldre barrskog samt tillgängliggöra området för det rörliga friluftslivet.
Röå alsumpskog	Naturresevat	Att för framtiden bevara en naturskogsartad alsumpskog med dess flora och fauna och naturliga successioner.
Stora Fjället	Naturresevat	Bevara naturvärden till gamla hällmarkstallskogar och åldriga barrskogar samt till det rörliga friluftslivet där besökare ska kunna se och uppleva områdets typiska livsmiljöer och arter.
Stora Röå	Naturresevat	Att för framtiden bevara ett område med intressant geologi och topografi.
Uvviken-Kyrkogårdsön	Naturresevat	Bevara ett orört skärgårds- och klipplandskap med välutvecklade rundhällar och hällmarkstallskogar samt för det rörliga friluftslivet.
Valekleven-Ombo öar	Naturresevat	Bevara ett orört skärgårds- och klipplandskap med välutvecklade rundhällar, hällmarkstallskogar och lövrika sluttningar i grönstnstråk samt för det rörliga friluftslivet.



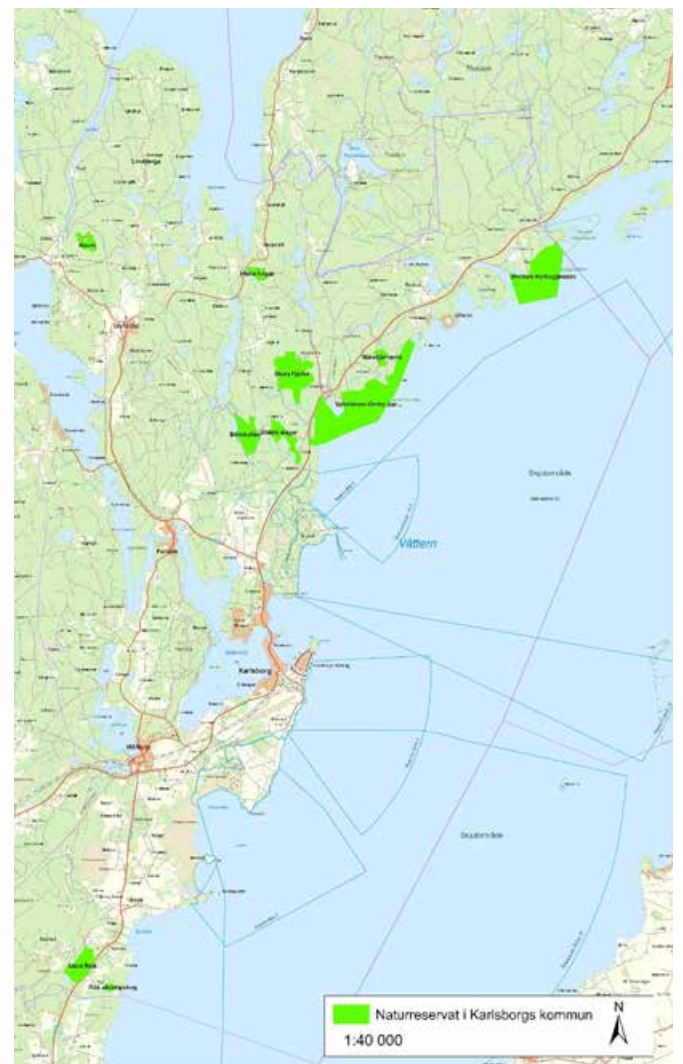
Foto: Peter Wibjörk

I Karlsborgs kommun ingår en del av Tivedens nationalpark samt 13 naturreservat. Flera av dessa samt ytterligare områden är dessutom skyddade som Natura 2000-områden. Naturreservaten finns utförligt beskrivna på länsstyrelsens webbplats.

Kommunen har enligt beslut och skötselplanansvar för tillsyn och underhåll av vandringsleder och friluftsanordningar i flera av naturreservaten i kommunen.

Av kommunens 13 naturreservat är skydd och bevarande av natur-kulturmiljö det huvudsakliga syftet med reservaten. I nio reservat är även bevarande och utveckling för friluftsliv en del i syftet, där åtgärder för friluftsliv tas upp i skötselplanen.

Naturreservatet Granvik är kommunens egna naturreservat där kommunen själva ansvarar för förvaltningen.



Karta över naturreservaten i Karlsborgs kommun.

NATIONELLA OCH KOMMUNALA MÅL FÖR FRILUFTSLIVET

I regeringens proposition Framtidens friluftsliv 2009/2010:238 beskrivs det övergripande målet för friluftslivet på följande sätt: "Målet för friluftslivspolitikerna är att stödja människors möjligheter att vistas i naturen och utöva friluftsliv där allemansrätten är en grund för friluftslivet. Alla människor ska ha möjlighet att få naturupplevelser, välbefinnande, social gemenskap och ökad kunskap om natur och miljö."

1. Tillgänglig natur för alla

NATIONELLT - Naturen ska vara tillgänglig för alla. Det innebär att möjligheten att vistas i och njuta av natur- och kulturlandskapet är stor och människors olika behov är tillgodosedda.

KARLSBORG - Alla invånare ska ha tillgång till naturen efter personliga förutsättningar. Inventera, åtgärda brister och informera för att underlätta att alla har tillgång till naturen.

2. Starkt engagemang och samverkan

NATIONELLT - Ett starkt engagemang och samverkan där personligt och ideellt engagemang står i centrum. Organisationerna bör i högre grad än idag samverka.

KARLSBORG - God samverkan mellan föreningar, skola, kommun, näringsliv och markägare. Stötta och utveckla olika samverkansformer, t.ex. för att ansöka om externa ekonomiska bidrag.

3. Allemansrätten

NATIONELLT - Allemansrätten är grunden för friluftslivet. Det innebär att allemansrätten värnas och allmänhet, markägare, föreningar och företag har god kunskap om allemansrätten.

KARLSBORG - Genom information och utbildning i skola och till allmänheten, skapa bra förutsättningar för god kunskap om allemansrätten.

4. Tillgång till natur för friluftsliv

NATIONELLT - Det finns tillgång till natur för friluftslivet. Det innebär att samhällsplanering och markanvändning tar hänsyn till friluftslivets behov av tillgång till attraktiva natur- och kulturlandskap.

KARLSBORG - Säkerställa tillgången till natur för friluftsliv genom hållbart brukande, fysisk planering och bevarande. Öka antalet områden lokalt som är kända och besökta.

5. Attraktiv tätortsnära natur

NATIONELLT - Det finns attraktiv tätortsnära natur för friluftslivet. Det innebär att befolkningen har tillgång till grönområden och ett tätortsnära landskap med höga friluftsliv-, natur- och kulturmiljövärden.

KARLSBORG - Bevara och utveckla tätortsnära natur i form av grönområden med friluftsliv-, natur- och kulturmiljövärden. Öka tillgängligheten till tätortsnära strandområden och vatten.

6. Hållbar regional tillväxt och landsbygdsutveckling

NATIONELLT - Att bidra till en hållbar landsbygdsutveckling och regional tillväxt i alla delar av landet. Detta bör innebära att friluftsliv samt natur- och kulturturism bidrar till att stärka den lokala och regionala attraktiviteten och medverkar till en stark och hållbar utveckling och regional tillväxt.

KARLSBORG - Öka kommunens attraktionskraft som besöksmål inom uteliv, natur- och friluftsliv. Främja verksamheter som är ekologiskt och ekonomiskt hållbara.

7. Skyddade områden som resurs för friluftslivet

NATIONELLT - Att skyddade områden är en resurs för friluftslivet. Det innebär att skyddade områden med värden för friluftslivet skapar goda förutsättningar för utvistelse genom förvaltning och skötsel som främjar friluftsliv och rekreation.

KARLSBORG - Göra våra skyddade naturområden mer kända, tillgängliga och attraktiva för friluftsliv och rekreation. Höja upplevelsevärdet för dessa områden. Öka utbudet av guidade turer och personliga möten.

8. Ett rikt friluftsliv i skolan

NATIONELLT - Innebär att förskolor, förskoleklasser, grundskolor och motsvarande skolformer samt fritidshem bedriver friluftslivsverksamhet och undervisning om förutsättningar för en god miljö och hållbar utveckling i enlighet med verksamheternas styrdokument. Barn och elever bör ges goda möjligheter att vistas utomhus.

KARLSBORG - Friluftsliv ska vara en naturlig del i skolans arbete och innefattar både vistelse, rörelse utomhus och information om naturen och dess bevarande.

9. Friluftsliv för god folkhälsa

NATIONELLT - Att skapa goda förutsättningar för att människor kan vara regelbundet fysiskt aktiva i natur- och kulturlandskapet. Det innebär att evidensbaserade kunskaper om insatser som skapar förutsättningar för friluftsliv och främjar hälsa sammanställs och sprids till kommuner, landsting, ideella organisationer och andra berörda aktörer.

KARLSBORG - Uppmuntra till friluftsliv genom vistelse eller fysisk aktivitet utomhus, och tillse att det finns tillgänglig natur nära invånarna för att underlätta för alla att komma ut.

10. God kunskap om friluftslivet

NATIONELLT - Det finns god kunskap om friluftslivet. Det innebär att det finns etablerad forskning och statistikinsamling kring friluftsliv som utgår från ämnesfältets bredd och mångvetenskapliga karaktär, är långsiktig över tiden och bygger på behoven hos friluftslivets aktörer.

KARLSBORG - Följ kunskapen om forskning och statistik inom friluftsområdet, så att nya kunskaper återspeglas i kommunens verksamhet och beslut.




Foto: Peter Wibjörk

OMRÅDE AV RIKSINTRESSE FÖR FRILUFTSLIV

(MILJÖBALKEN KAP 3 OCH 4) Mark- och vattenområden samt fysisk miljö i övrigt som har betydelse från allmän synpunkt på grund av deras naturvärden eller kulturvärden eller med hänsyn till friluftslivet skall så långt möjligt skyddas mot åtgärder som kan påtagligt skada natur- eller kulturmiljön. Behovet av grönområden i tätorter och i närheten av tätorter skall särskilt beaktas.

Områden som är av riksintresse för naturvärden, kulturmiljövården eller friluftslivet skall skyddas mot åtgärder som avses i första stycket.

Ett riksintresse innebär att ett område eller ett objekt är av intresse för hela landet. I Sverige betraktas även Natura 2000-områden som riksintresse. (se text under förordnanden).

Riksintressen kan vara både geografiskt utpekade eller ämnesanknutna. Om ett område är utpekad till riksintresse för flera oförenliga ändamål ges företräde till de ändamål som lämpligast främjar en långsiktig hållbar användning av marken, vattnet och den fysiska miljön.

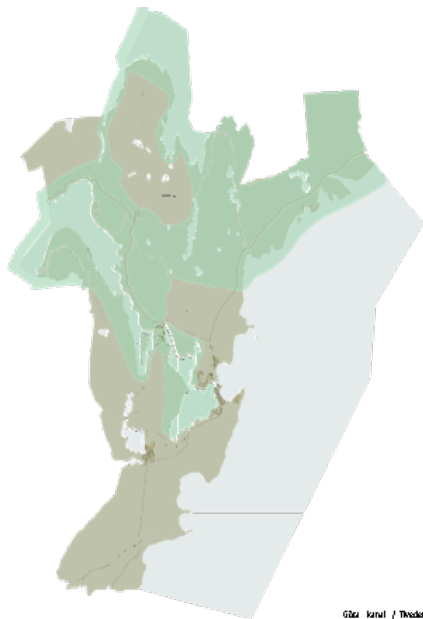
Behövs området för totalförsvaret har detta riksintresse företräde. Förändringar som inte försvårar användningen kan prövas inom ett riksintresse. I tveksamma fall är det länsstyrelsen som avgör om en förändring utgör påtaglig skada eller inte. I Karlsborg finns riksintressen för naturmiljövård, kulturmiljövård, friluftsliv, friluftsliv och turism, yrkesfiske, dricksvatten, vägar, farleder och totalförsvarets militära del.

Översiktsplan 2014-2020

Friluftsliv

(MILJÖBALKEN 3 KAP 6§) Större delen av Karlsborgs kommun täcks av riksintresset kring Göta kanal och Tiveden. Samtidigt som skyddet kan medföra begränsningar för framtida förändring utgör riksintresset en av kommunens viktigaste resurser för utveckling av näringar kring turismen.

Kartor över områden av riksintresse för friluftsliv



Vättern med öar och strandområden



Tiveden med områdena vid sjön Unden och sjön Viken samt området utmed Göta kanal mellan Karlsborg och Sjötorp.

Friluftsliv och turism

(MILJÖBALKEN 4 KAP 2§) I Karlsborgs kommun finns två riksintressen för friluftsliv och turism enligt 4 kapitlet i miljöbalken. Dessa riksintressen är utpekade av regeringen och namngivna i lagtexten. Riksintressen utgör inget hinder för tätortsutveckling, lokalt näringsliv eller försvaret.

De så kallade geografiska riksintressena omfattar:

- Vättern med öar och strandområden
- Tiveden med områdena vid sjön Unden och sjön Viken samt området utmed Göta kanal mellan Karlsborg och Sjötorp.

Ställningstaganden

friluftsliv och turism

Utpekade riksintressen för friluftsliv och turism är viktiga resurser för utvecklingsmöjligheterna inom Karlsborgs kommun, både som rekreativmiljöer för kommunens invånare och för besöksnäringen.

Kommunen ska arbeta för att säkerställa en långsiktigt hållbar utveckling av utpekade riksintressen.



Foto: Three Piece Media Production

FRILUFTSLIV I KARLSBORGS KOMMUN

Friluftsliv i den kommunala förvaltningen

Flera olika kommunala förvaltningar ansvarar för frågor som rör friluftslivet:

- Kultur- och fritidsförvaltningen ansvarar för fritidsfrågor.
- Kommunledningsförvaltningen ansvarar för naturvård och folkhälsa.
- Samhällsbyggnadsförvaltningen, Park/Gata ansvarar för parker och närreklamationsområden.
- Barn- och utbildningsförvaltningen ansvarar för att friluftsliv är en naturlig del i skolans arbete.

Friluftslivet i kommunen

Karlsborgs kommun har mycket goda förutsättningar för friluftsliv bland annat genom rika och unika tillgångar till natur- och kulturmiljöer, varav flera av riksintresse för friluftslivet, vilket lyfts fram i kommunens översiktsplan 2020. Här betonas också att vattnet och naturen är viktiga tillgångar för invånarnas möjligheter att utöva fritidsaktiviteter och tillgodose en ökande efterfrågan på upplevelser.

karlsborg.se:

/vision 2020

/översiktsplan

Karta över friluftsområden i Karlsborgs kommun



- Hedenområdet
- Området öster om Skackasundet (Norra skogen)
- Hammarnäsområdet
- Mölltorp och Forsvik har små områden i anslutning till skola respektive idrottsanläggning.
- Källebacken med omgivningarna i Uddenäs.
- Granvik med omgivningarna, 13 km norr om tätorten.

Vision 2020

I kommunens framtidsvision Vision 2020 uppmärksammas kommunens särskilt goda förutsättningar att utveckla naturturismen som en viktig del i besöksnäringen, och som en del i utvecklingsstrategin.

Översiktsplanen 2020

I översiktsplanen beskrivs Karlsborg som en inflyttningskommun med stora naturvärden som ger goda möjligheter till en aktiv fritid med friluftsliv i olika former.

Planering för en förbättrad folkhälsa genom bland annat fysisk aktivitet är prioriterad i översiktsplanen.

I planen betonas även vikten av att se Karlsborg i ett regionalt och nationellt perspektiv. Besöksnäringen är under fortsatt tillväxt i kommunen. Den friluftsinriktade naturturismen är den snabbast växande grenen av turismen och ett viktigt inslag i landsbygdsutvecklingen.




Foto: Three Piece Media Production

SPÅR OCH LEDER I KARLSBORGS KOMMUN

I Karlsborgs kommun finns spår och leder för olika aktiviteter: Anlagda motionsspår som vintertid prepareras för skidåkning, ridspår, vandringsleder, cykelleder, kanotleder.

I friluftsplanen används begreppen motionsspår, spår och leder enligt följande:

- Motionsspår är anlagda i rundslingsor och försedda med spårmarken. Ibland finns avståndsmärken. De kan vara mer eller mindre markberedda.
- Spår avser markerade naturliga stigar/spår, endast i mindre grad iordningställda och underhållna.
- Leder följer i stort naturliga stig- och/eller vägsträckningar, markerade med ledmärken eller andra ledsymboler. Lederna är mer eller mindre markberedda beroende på ändamålet med leden; vandringsled, skidled, cykelled, terrängcykelled eller ridled. En led kan gå såväl runt som mellan olika platser.
- Naturstigar kan vara såväl spår som leder med natur- och eller kulturinformation. De är oftast slingor.

- Vattenleder, farleder och kanotleder behöver ej vara uppmärkta annat än vid iläggingsplatser, vid kanotlyft samt vid andra hinder.

Förteckning och beskrivning av spår och leder i Skaraborgs kommuner ingående i Skaraborgsleder finns på webbplatsen www.skaraborgsleder.se, som också ligger till grund för friluftsplanens sammanfattande spår- och ledförteckning. Uppgifterna om kommunens motionsspår har kompletterats med inventering i fält hösten 2015. Lederna har tidigare inventerats i fält och kvalitetsvärderats med beskrivning och förslag till åtgärder.



VANDRINGSLEDER

Svanen	
Plats:	Sätra
Typ av led:	Rundled
Markägoförhållande:	Sätra Bruk
Skötselansvarig:	Sätra bruk
Ledsträckning:	Start och slut i Sätra
Ledkaraktär:	Grusväg
Ledlängd/markering:	1,5 km/silhuett vit svan

Bävren	
Plats:	Sätra
Typ av led:	Rundled
Markägoförhållande:	Sätra Bruk
Skötselansvarig:	Sätra Bruk
Ledsträckning:	Sätra – Ed runt Edsån.
Ledkaraktär:	Grusväg
Ledlängd/markering:	7km/silhuett brun bäver

Stora Fjälletrundan	
Plats:	Ledstart parkeringsplatsen vid Stora Ormahålan eller parkeringsplatsen vid Tingsjöarna
Naturresevat:	Stora Fjällets naturresevat
Markägoförhållande:	Naturvårdsverket
Skötselansvarig:	Länsstyrelsen
Ledsträckning:	Rundled
Ledkaraktär:	Böljande skogsterräng med sjöar, kulturmiljö med torplämningar. Leden går igenom gammelskog med inslag av både gammal granskog och äldre hällmarkstallskog. Terrängen är relativt kuperad och svårighetsgraden hamnar därför något över medel.
Ledlängd/markering:	4 km/orange

Torprundan	
Plats:	Stora Fjällets naturresevat
Naturresevat:	Stora Fjällets naturresevat
Markägoförhållande:	Naturvårdsverket
Skötselansvarig:	Länsstyrelsen
Ledsträckning:	Lätt rundled på skogsstig.
Ledkaraktär:	Böljande skogsterräng, kulturmiljö med torplämningar.
Ledlängd/markering:	1 km/blå

Yttersjörundan	
Plats:	Stora Fjällets naturresevat
Naturresevat:	Stora Fjällets naturresevat
Markägoförhållande:	Naturvårdsverket, Sveaskog, privata
Skötselansvarig:	Länsstyrelsen
Ledsträckning:	Rundled
Ledkaraktär:	Plan ledsträckning runt Yttersjön. Lättvandrad.
Ledlängd/markering:	1 km/grön

Fjällåsenrundan	
Plats:	Ledstart vid parkeringsplatsen vid Stora Ormahålan
Naturresevat:	Stora Fjällets naturresevat
Markägoförhållande:	Naturvårdsverket
Skötselansvarig:	Länsstyrelsen
Ledsträckning:	Rundled
Ledkaraktär:	Leden går igenom gammelskog med inslag av både gammal granskog och äldre hällmarkstallskog. Terrängen är relativt kuperad och svårighetsgraden hamnar därför något över medel.
Ledlängd/markering:	2,5 km/röd

VANDRINGSLEDER

Tingsjötorprundan	
Plats:	Ledstart vid parkeringsplatsen vid Stora Ormahålan alternativt vid parkeringsplatsen vid Tingsjöarna
Naturresevat:	Stora Fjällets naturresevat
Markägoförhållande:	Naturvårdsverket
Skötselansvarig:	Länsstyrelsen
Ledsträckning:	Rundled
Ledkaraktär:	Böljande skogsterräng med sjöar, kulturmiljö med torplämningar. Leden går igenom gammelskog med inslag av både gammal granskog och äldre hållmarkstallskog. Terrängen är relativt kuperad och svårighetsgraden hamnar därför något över medel.
Ledlängd/markering:	3,5 km/gul

Granviksleden	
Plats:	Ledstart vid Granviks besökscentrum
Naturresevat:	Stora Fjällets naturresevat
Markägoförhållande:	Naturvårdsverket, Sveaskog
Skötselansvarig:	Granviks byalag/Länsstyrelsen
Ledsträckning:	Rundled
Ledkaraktär:	Terrängen är relativt kuperad och svårighetsgraden hamnar därför något över medel.
Ledlängd/markering:	5 km/blå

Torp- och kulturmiljövandring	
Plats:	Granvik Björkemon
Naturresevat:	Stora Fjällets naturresevat
Markägoförhållande:	Naturvårdsverket, privata
Skötselansvarig:	Granviks byalag/Länsstyrelsen
Ledsträckning:	Medelsvår rundled med mellanförbindelse.
Ledkaraktär:	Böljande skogsterräng med sjöar, kulturmiljö med torplämningar.
Ledlängd/markering:	6 km/blå



Foto: Max Pålsson

VANDRINGSLEDER

Djäknarundan	
Plats:	Ledcentrum vid Granviks hamn
Naturreservat:	Valekleven-Ombo öars naturreservat
Markägoförhållande:	Sveaskog, Naturvårdsverket
Skötselansvarig:	Karlsborgs kommun
Ledsträckning:	Rundled
Ledkaraktär:	Led som följer skogsvägar. Landskapet är lättvandrat och svårighetsgraden ligger runt medel.
Ledlängd/markering:	11 km/blå

Kungens växtrunda	
Plats:	Granvik
Naturreservat:	Granvik
Markägoförhållande:	Karlsborgs kommun
Skötselansvarig:	Livregementets Husarer K3
Ledsträckning:	Rundled
Ledkaraktär:	Lättvandrad i naturskön omgivning.
Ledlängd/markering:	2,5 km/röd

Gärdeslingan	
Plats:	Brevik
Markägoförhållande:	Privat, Breviks församling
Skötselansvarig:	Breviks hembygdsförening
Ledsträckning:	Rundled, Brevik-Breviks camping-Gärde
Ledkaraktär:	Lätt till medelsvår vandring i omväxlande natur- kulturlandskap.
Ledlängd/markering:	9,7 km/vit

Västra Vätterleden etapp 1-3	
Plats:	Stenkällagården - Röå
Naturreservat:	Stora Röå, Bölskullen, Bölets ängar, Valekleven-Ombo öar, Håketjärnarna
Markägoförhållande:	Karlsborgs kommun, Sveaskog, privata
Skötselansvarig:	Karlsborgs kommun
Ledsträckning:	Del av Skaraborgsleder med anslutning till Bergslagsleden i norr och Södra Vätterleden i söder.
Ledkaraktär:	Omväxlande och historiskt intressant sträckled med varierande svårighetsgrad.
Ledlängd/markering:	195 km/orange

Byrundan	
Plats:	Granvik
Naturreservat:	Granvik
Markägoförhållande:	Sveaskog
Skötselansvarig:	Granviks byalag
Ledsträckning:	Rundled
Ledkaraktär:	Lättvandrad kulturvandring
Ledlängd/markering:	2 km/gul

Gruvrundan på Bölet	
Plats:	Bölet
Naturreservat:	Bölets ängars naturreservat
Markägoförhållande:	Sveaskog, Naturvårdsverket
Skötselansvarig:	Granviks byalag, Länsstyrelsen
Ledsträckning:	Rundled
Ledkaraktär:	Lättvandrad led bitvis kuperad på stigar och vägar.
Ledlängd/markering:	2,8 km/blå. Enkelriktad markering

Röåslingan	
Plats:	Brevik
Naturreservat:	Stora Röå naturreservat
Markägoförhållande:	Privat, Breviks församling
Skötselansvarig:	Breviks hembygdsförening
Ledsträckning:	Rundled
Ledkaraktär:	Lättvandrat molandskap
Ledlängd/markering:	8 km/blå




Foto: Three Piece Media Production

MOTIONSSPÅR

Undenäs/Källebacken	
Plats:	Undenäs ca 200 m in på Västra Vätterleden
Markägoförhållande:	Karlsborgs kommun, Skara stift skogsägare, privata
Skötselansvarig:	Undenäsbygdens byalag
Spårkaraktär:	Lätt kuperad terräng.
Spårlängd/markering:	2,2 km/gul
Belysning:	Ja

Hammaräset	
Plats:	Hammaräset
Markägoförhållande:	Hammaräset, infart från väg 49 ca 700 m
Skötselansvarig:	Fortifikationsverket, privata
Belysning:	Nej
Spårkaraktär:	Två slingor i flack skogsterräng.
Spårlängd/markering:	2,5 km/röd. 5 km/gul

Molidens IP	
Plats:	Heden intill sporthallen.
Markägoförhållande:	Statens Fastighetsverk
Skötselansvarig:	Försvarsmakten
Spårkaraktär:	Flack och lättsprungen terräng med utsikt över Vättern
Spårlängd/markering:	2,3 km/röd
Belysning:	Ja.

Karlsborgs fästning/Vanäs udde	
Plats:	Karlsborgs fästning
Markägoförhållande:	Statens Fastighetsverk
Skötselansvarig:	Försvarsmakten
Spårkaraktär:	Spåret, som huvudsakligen går på grus och asfalt, är flackt och lättsprunget.
Spårlängd/markering:	4,9 km/gul
Belysning:	Nej

Engvallen	
Plats:	Engvallen i Forsvik
Markägoförhållande:	Karlsborgs kommun, privat
Skötselansvarig:	Forsviks IF/Karlsborgs kommun
Spårkaraktär:	Lätt kuperad terräng i skogsmiljö.
Spårlängd/markering:	2,2 km/röd
Belysning:	Nej

Norra Skogens friluftsområde	
Plats:	Norra Skogen
Markägoförhållande:	Karlsborgs kommun
Skötselansvarig:	Karlsborgs kommun
Spårkaraktär:	Måttligt kuperat i gallrad tallskog, delvis hårdgjort med grus.
Spårlängd/markering:	1,3 km/blå. 2,5 km/röd, 3,5 km/gul
Belysning:	Ja

Vanäs udde	
Plats:	Vanäs udde
Markägoförhållande:	Statens Fastighetsverk
Skötselansvarig:	Försvarsmakten
Spårkaraktär:	Går på flack stig genom lummig lövskog.
Spårlängd/markering:	1 km/blå
Belysning:	Nej

Mölltorp	
Plats:	Mölltorp. Vägstump till liten P-plats intill väg 49 mitt emot Mölltorps Ridsällskap.
Markägoförhållande:	Privat
Skötselansvarig:	Karlsborgs kommun.
Spårkaraktär:	Flack terräng i gallrad tall- och granskog.
Spårlängd/markering:	2 km/röd
Belysning:	Nej



Foto: David Gribing

RIDLED

Ridled Tiveden	
Plats:	Ridled Tiveden är ett sammanhängande ridledssystem på stigar och vägar i gränlandet Tiveden mellan Närke och Västergötland. Leden är uppdelad i delsträckor och delslingar.
Markägoförhållande:	Sveaskog, Skara stift skogsägare, Sättra Bruk, AB Göta Kanalbolag, privata
Skötselansvarig:	Föreningen Ridleder Tiveden, Granviks byalag
Ledsträckning/ledlängd:	I Karlsborg: Granviksleden 17 km, Sättraleden 20 km, Udenäslederna totalt 45 km
Ledkaraktär:	Vägar och stigar i skogsmark.
Ledmarkering:	Gul

CYKELLEDER

Karlsborgsslingan	
Skyltansvarig:	Karlsborgs kommun, Folkhälsorådet i samarbete med AME
Ledsträckning	Tre ledslingar i Karlsborgs tätort.
Ledkaraktär:	Flackt och lättrampat
Ledlängd/markering:	2,5 km/grön, 4 km/röd, 6 km/blå.
Karta/ledbeskrivning:	Ja

Runt Vättern	
Skyltansvarig:	Svenska cykelsällskapet
Ledsträckning:	Runt Vättern
Ledkaraktär:	Mindre trafikerade vägar i omväxlande landskap
Ledlängd/markering:	411 km/blå, skyltar i vägskäl.
Karta/ledbeskrivning:	Ja

Karlsborgs fästning/Vanäs udde	
Skyltansvarig:	K3
Ledsträckning:	Slinga runt Karlsborgs fästning och Vanäs udde.
Ledkaraktär:	Flackt och lättrampat med fina vyer mot Vättern.
Ledlängd/markering	4,9 km/gul
Karta/ledbeskrivning.	Ja

Göta kanal	
Skyltansvarig:	Saknas
Ledsträckning:	Längs Göta kanal. Östra delen mellan Töreboda och Karlsborg runt sjön Viken.
Ledkaraktär:	Västra delen längs kanalen. Östra delen genom omväxlande skogs- och kulturlandskap.
Ledlängd/markering:	Omarkerad led
Karta/ledbeskrivning:	Ja

Bottensjön runt	
Skyltansvarig:	Saknas
Ledsträckning:	Runt Bottensjön
Ledkaraktär:	På vägar i omväxlande kultur- och skogslandskap med närhet till vatten.
Ledlängd/markering:	33 km
Karta/ledbeskrivning:	Ja

Västgötaleden	
Skyltansvarig:	Svenska cykelsällskapet
Ledsträckning:	Knyter samman de flesta kommuner i Västergötland.
Ledkaraktär:	På vägar i omväxlande natur och kulturlandskap.
Ledlängd/markering:	1100 km/röd, skyltar i vägskäl.
Karta/ledbeskrivning:	Ja

KANOTLEDER

Granvik – Ombo öar

Ledsträckning:	Skärgårdsområde längs Skaraborgs Vätterkust i Granviks naturreservat.
Ledkaraktär:	Skärgårdspaddling
Karta/ledbeskrivning:	Ja

Bottensjön

Ledsträckning/område:	Bottensjön
Ledkaraktär:	Paddling på sjö längs historiskt intressanta platser.
Karta/ledbeskrivning:	Ja

Göta kanal

Ledsträckning:	Sjön Viken och kanalen mellan Tåtorp och Sjötorp.
Ledkaraktär:	Större delen strandnära paddling med flera slusspassager. Öppet vatten över Viken.
Karta/ledbeskrivning:	Ja

Viken

Ledsträckning/område:	Sjön Viken.
Ledkaraktär:	Sjöpaddling
Karta/ledbeskrivning:	Ja




Foto: Peter Wibjörk



Foto: Peter Wibjörk

Edsån

Ledsträckning/område:	Sjön Viken längs Edsån till Unden.
Ledkaraktär:	Åpaddling
Karta/ledbeskrivning:	Ja

Viken-Örlen

Ledsträckning/område:	Sjön Viken - ån Örlan – Örlen
Ledkaraktär:	Sjöpaddling och åpaddling
Karta/ledbeskrivning:	Ja

Viken – Vättern

Ledsträckning/område:	Sjön Viken - Göta kanal vid Forsvik – Bottensjön och ut i Vättern i Karlsborg
Ledkaraktär:	Strandnära paddling, växlat med öppna vatten i barrskogsdominerade omgivningar. Många kulturhistoriska sevärdheter längs sträckan.
Karta/ledbeskrivning:	Nej

Skridsko

I Hanken finns en ishockeyrink som sköts av Hanken/Svanviks hembygdsförening på uppdrag av Karlsborgs kommun.

Skidor

Skidspår

Flera av kommunens motionsspår prepareras vintertid vid god snötilgång för klassisk skidåkning.

Utförsåkning

Vid Stenkällegården i Tiveden finns en anläggning för utförsåkning med 3 liftar och 3 nedfarter, den längsta på 700 meter. Högsta fallhöjd 76 meter. Skiduthyrning finns.

Utegym

I kommunen finns 4 utegym.

De finns vid:

- Strandvägen i centrala Karlsborg
- Moliden (Hedenområdet)
- Engvallen i Forsvik
- Lekplatsen i Mölltorp

Föreningsliv

I Karlsborg finns omkring 25 föreningar med huvudsaklig verksamhet inom idrott, motion friluftsliv och natur.

Hankens ishockeyrink Karlsborg

Plats:	Hanken
Markägoförhållande:	Karlsborgs kommun
Skötselansvarig:	Hanken/Svanviks hembygdsförening på uppdrag av Karlsborgs kommun
Belysning:	Ja

Skidspår - Hammarnäset

Plats:	Hammarnäset. Infart från väg 49 ca 700 m.
Markägoförhållande:	Fortifikationsverket, privata
Skötselansvarig:	Försvarsmakten
Spårkaraktär:	Två slingor i flack skogsterräng.
Spårlängd/markering:	2,5 km/röd. 5 km/gul
Belysning:	Nej

Skidspår - Norra Skogens fritidsområde

Plats:	Norra Skogen.
Markägoförhållande:	Karlsborgs kommun
Skötselansvarig:	SOK Träff
Spårkaraktär:	Måttligt kuperat i gallrad tallskog
Spårlängd/markering:	1,3 km/blå. 2,5 km/röd, 3,5 km/gul
Belysning:	Ja



Foto: Three Piece Media Production




Foto: Karolin Johansson

BAD, BÅTLIV OCH FISKE

Bad

I Karlsborg vimlar det av fina badställen och stränder. Antingen väljer du att bada på någon av de platser där det finns lekplatser, toaletter och bryggor.

Om du hellre vill vara för dig själv finns många fina guldplatser längs med alla våra sjöars strandlinjer.

* Badplatser där vattenkvaliteten testas med jämna mellanrum.

BADPLATSER I KARLSBORGS KOMMUN

- **Bottensjön** - Karlsborgs Camping*
- **Bottensjön** - Hamnen, Mölltorp
- **Bottensjön** - Ringvägen, Karlsborg
- **Bottensjön** - Svartfjällsviken, Karlsborg
- **Kyrksjön** - Mölltorp*
- **Viken** - Forsvik
- **Viken** - Skarven, Udenäs*
- **Vättern** - Djäknasundet (norr om Granvik)*
- **Vättern** - Granvik*
- **Vättern** - Gula villan, Karlsborg
- **Vättern** - Hammaren, Brevik
- **Vättern** Hanken, Karlsborg*
- **Vättern** - Pingskyrkan, Karlsborg*
- **Vättern** - Vättersvallen, Brevik*

Båtliv

Med Göta kanal, Vättern och flera sammanhängande sjöar har Karlsborg mycket goda förutsättningar för båtliv och vattensport. Paddling i vattendrag och längs Vätterkustens skärgård och segling och motorbåtssport på öppet vatten. Kommunen har flera hamnar för båtturen.

Vid Vättern och även andra sjöar finns lägningsplatser för den som kommer med egen båt.

Fiske

Karlsborg bjuder även på fantastiska möjligheter för den fiskeintresserade. Utbudet med bra fiskevatten, för alla typer av fiske, är stort både i och runt Karlsborg.

Här kan du fiska i Sveriges näst största sjö Vättern, eller i en av småsjöarna Bottensjön, Viken och Kyrksjön.

För dig som vill höja fiskeupplevelsen med underbar natur och trolska skogar, finns många småsjöar och vattendrag i Tiveden.



Foto: Three Piece Media Production

HAMNAR I KARLSBORGS KOMMUN

VÄTTERN - GRANVIK

Granviks hamn

Klangahamns fiskehamn

VÄTTERN - KARLSBORG

Hankens hamn

Strandpirens Marina

Kölens hamn

Stenbryggan, inre hamnen

Stenbryggan, yttre hamnen

Väntbrygga Göta kanal

VÄTTERN - BREVIK

Breviks hamn

VIKEN - FORSVIK

Spikbryggan

Väntbrygga Göta kanal

BOTTENSJÖN - FORSVIK

Väntbrygga Göta kanal

BOTTENSJÖN - KARLSBORG

Aborrviken

Löjviken

Rödesund

S:a skogen

Carlsborgs SS

Göta Kanal

BOTTENSJÖN - MÖLLTORP

Hamnen

REFERENSER

Karlsborgs kommun

- Karlsborgs kommun Översiktsplan 2020
- Karlsborgs kommun Vision 2020
- Karlsborgs kommun Skogsbruksplan

Länsstyrelsen i Västra Götalands län

- 2007 Skötselplan för naturreservatet Bölets ängar
- 1982 Skötselplan för naturreservatet Bölskullen
- 1974 Skötselplan för naturreservatet Granvik
- 2011 Skötselplan för naturreservatet Hovet
- 2009 Skötselplan för naturreservatet Hulta hagar
- 2009 Skötselplan för naturreservatet Håketjärnarna
- 1989 Skötselplan för naturreservatet Lindberga
- 2015 Skötselplan för naturreservatet Myrhulta mosse
- 1997 Skötselplan för naturreservatet Röå Alumpskog
- 2013 Skötselplan för naturreservatet n Stora Fjället
- 1973 Skötselplan för naturreservatet Stora Röå
- 1996 Skötselplan för naturreservatet Uvviken - Kyrkogårdsjön
- 1996 Skötselplan för naturreservatet Valekleven - Ombo öar

Naturvårdsverket


- Naturvårdsverket Områden av riksintresse
- Naturvårdsverkets rapport nr 5410, 2004. Värna, vårda, visa. Ett program för bättre förvaltning och nyttjande av naturskyddade områden.
- Naturvårdsverkets rapport nr 5612, 2006. Regionala och kommunala friluftsplaner.
- Naturvårdsverket, 2011. Förslag till mätbara mål för friluftslivspolitik.
- Naturvårdsverket rapport nr 6547, 2013. Friluftsliv i förändring. Resultat från ett forskningsprogram.
- Regeringens proposition, 2009/10:28. Framtidens friluftsliv.

Övriga

- Forskningsprogrammet Friluftsliv i förändring. Juni 2008.
- Nationell enkät om friluftsliv och naturturism i Sverige.

WEBBLÄNKAR

- Blekinge Tekniska Högskola forskning: www.bth.se/forskning
- Gymnastik och Idrottshögskolan forskning: www.gih.se/forskning
- Göteborgs universitet forskning: www.gu.se/forskning
- Havs och vattenmyndigheten: <https://badplatsen.havochvatten.se/badplatsen/karta>
- Håll Sverige rent: www.hsr.se
- Karlsborgs kommun:
<https://www.karlsborg.se/bygga-bo--miljo/samhallsplanering-ny/oversiktsplanen/>
- Länsstyrelsen i Västra Götaland: www.lansstyrelsen.se/VastraGotaland/Sv
- Mittuniversitetet forskning: www.miun.se/Forskning/forskningsomraden
- Naturvårdsverket: www.naturvardsverket.se
- Regeringskansliet: www.regeringen.se
- Skaraborgs Fiskevattenägarförbund: www.skaraborgsfiske.se/lonern
- Skaraborgsleder: www.skaraborgsleder.se
- Skidspår: www.skidspar.se
- SLU: <https://www.slu.se/centrumbildningar-och-projekt/centrum-for-naturvagledning/>
- Umeå universitet forskning: www.umu.se/forskning



KARLSBORGS
KOMMUN

Lokala
Naturvårds
satsningen